

UCHWAŁA NR XLII/400/2022
Rady Gminy Stara Dąbrowa
z dnia 30 września 2022 roku

w sprawie zniesienia formy ochrony przyrody drzew ustanowionych pomnikami przyrody

Na podstawie art. 44 ust. 3 ustawy z dnia 16 kwietnia 2004 roku o ochronie przyrody (t.j. Dz. U. z 2022 r. poz. 916), Rada Gminy w Starej Dąbrowie uchwała, co następuje:

§ 1. Pozbawia się statusu pomnika przyrody następujące obiekty:

1. **Topola czarna** (*Populus nigra* L.), stanowiącego element skupiska drzew o wielkim znaczeniu przyrodniczym znajdującego się na terenie Parku dworskiego wpisanego do rejestru zabytków pod numerem A-1810, położonego na działce o numerze geodezyjnym 166/13 w obrębie ewidencyjnym Białuń gmina Stara Dąbrowa, współrzędne drzewa X: 5924575,4, Y: 5509860,6, uznanego za pomnik przyrody Uchwałą Nr XXXVI/244/2006 Rady Gminy Stara Dąbrowa z dnia 29 czerwca 2006 roku w sprawie uznania za pomniki przyrody (Dz. Urz. Województwa Zachodniopomorskiego Nr 92 poz. 1727 z dnia 23 sierpnia 2006 roku, pozycja w załączniku do uchwały lp. 8), o obwodzie pnia mierzonym na wysokości 130 cm wynoszącym 532 cm.
 2. **Buk pospolity** (*Fagus sylvatica* L.), stanowiącego element w kompozycji przestrzennej terenu znajdującego się w Parku dworskim wpisanym do rejestru zabytków pod numerem A-1518, położonego na działce o numerze geodezyjnym 15/13 w obrębie ewidencyjnym Storkówko gmina Stara Dąbrowa, współrzędne drzewa X: 624630,4 Y: 238054,2, uznanego za pomnik przyrody Uchwałą Nr XXXIII/221/2006 Rady Gminy Stara Dąbrowa z dnia 15 lutego 2006 roku w sprawie uznania za pomniki przyrody (Dz. Urz. Województwa Zachodniopomorskiego Nr 46 poz. 836 z dnia 6 kwietnia 2006 roku, pozycja w załączniku do uchwały lp. 75), o obwodzie pnia mierzonym na wysokości 130 cm wynoszącym 327 cm.
 3. **Lipa drobnolistna** (*Tilia cordata* Mill.), stanowiący element w kompozycji przestrzennej terenu znajdującego się w Parku dworskim wpisanym do rejestru zabytków pod numerem A-1518, położonego na działce o numerze geodezyjnym 15/13 w obrębie ewidencyjnym Storkówko gmina Stara Dąbrowa, współrzędne drzewa X: 624648,4 Y: 238080,4, uznanego za pomnik przyrody Uchwałą Nr XXXIII/221/2006 Rady Gminy Stara Dąbrowa z dnia 15 lutego 2006 roku w sprawie uznania za pomniki przyrody (Dz. Urz. Województwa Zachodniopomorskiego Nr 46 poz. 836 z dnia 6 kwietnia 2006 roku, pozycja w załączniku do uchwały lp. 79), o obwodzie pnia mierzonym na wysokości 130 cm wynoszącym 368 cm.
 4. Mapa z zaznaczoną lokalizacją działek ewidencyjnych na których znajdują się drzewa, o których mowa w § 1 ust. 1, 2 i 3 uchwały, stanowi załącznik numer 1 do przedmiotowej uchwały.
 5. Mapy z zaznaczoną lokalizacją drzew, o których mowa w § 1 ust. 1, 2 i 3 uchwały, stanowią załączniki numer 2, 3 i 4 do przedmiotowej uchwały.
 6. Fotografie drzew, o których mowa w § 1 ust. 1, 2 i 3 uchwały, stanowią załączniki numer 5, 6 i 7 do przedmiotowej uchwały.
- § 2.** Pozbawienie statusu pomnika przyrody drzew, o których mowa w § 1 ust. 1, 2 i 3 uchwały, następuje z uwagi na zapewnienie bezpieczeństwa powszechnego i na całkowitą utratę wartości przyrodniczych, ze względu na które ustanowiono pomnik przyrody.
- § 3.** Wykonanie uchwały powierza się Wójtowi Gminy Stara Dąbrowa.
- § 4.** Uchwała wchodzi w życie po upływie 14 dni od dnia ogłoszenia w Dzienniku Urzędowym Województwa Zachodniopomorskiego.


Przewodniczący Rady
Krzysztof Barinicki

Uzasadnienie

W dniu 21 czerwca 2022 roku Krajowy Ośrodek Wsparcia Rolnictwa Oddział Trenowy w Szczecinie zwrócił się z prośbą o zniesienie formy ochrony przyrody – pomnika przyrody Topola czarna rosnącego na działce o numerze geodezyjnym 166/13 położonej w obrębie ewidencyjnym Białyń gmina Stara Dąbrowa, w granicach Parku dworskim wpisanego do rejestru zabytków pod numerem A-1810, wchodzące w skład skupiska drzew o wielkim znaczeniu przyrodniczym.

Do przedmiotowej prośby załączono kserokopię:

- decyzji Zachodniopomorskiego Wojewódzkiego Konserwatora Zabytków w Szczecinie numer ZN.5146.37.2022.ML z dnia 15 lutego 2022 roku pozwalającej na prowadzenie prac na terenie działki nr 166/13 w miejscowości Białyń gmina Stara Dąbrowa, w zakresie polegającym na usunięciu 2 szt. drzew z gatunku Topola czarna, z pozostawieniem pniaków po ściętych drzewach w sposób zapewniający nie uszkodzenie zabytku,
- pisma Wojewódzkiego Urzędu Ochrony Zabytków w Szczecinie numer ZN.5146.54.1.2022.ML z dnia 22 marca 2022 roku w sprawie stwierdzonego na podstawie wykonanych oględzin występowania na terenie działki numer 15/13 w miejscowości Storkówko gmina Stara Dąbrowa (w granicach parku dworskiego wpisanego do rejestru zabytków pod nowym numerem A-1518) – 11 szt. złomów i wywrotów wraz upoważnieniem do ich usunięcia pod warunkiem przestrzegania innych przepisów prawa oraz wykonania nasadzeń zastępczych za usunięte drzewa o największych obwodach pni, po 1 szt. za każde z usuniętych drzew, gatunków jak usunięte drzewa, w miejscu obok usuniętych drzew.

W wyniku przeprowadzonych oględzin drzew znajdujących na terenie nieruchomości położonej na działce o numerze geodezyjnym 166/13 w obrębie ewidencyjnym Białyń gmina Stara Dąbrowa stwierdzono, że drzewo z gatunku Topola czarna (współrzędne drzewa X: 5924575,4, Y: 5509860,6), stanowiące element skupiska drzew o wielkim znaczeniu przyrodniczym znajdujących się na terenie Parku dworskiego wpisanego do rejestru zabytków pod numerem A-1810, kwalifikuje się do usunięcia z powodu złego stanu fitosanitarnego.

Na podstawie przeprowadzonych oględzin drzew stanowiących elementy w kompozycji przestrzennej Parku dworskiego wpisanego do rejestru zabytków pod numerem A-1518, znajdującego się na terenie nieruchomości położonej na działce o numerze geodezyjnym 15/13 w obrębie ewidencyjnym Storkówko gmina Stara Dąbrowa, stwierdzono, że drzewa z gatunków Buk pospolity (współrzędne drzewa X: 624630,4 Y: 238054,2) i Lipa zostały (współrzędne drzewa X: 624648,4 Y: 238080,4) zakwalifikowane zgodnie z art. 5 ust. 1 pkt 26c i pkt 26d ustawy Prawo ochrony środowiska (T.j. Dz. U. z 2021 r. poz. 1973; zm.: Dz. U. z 2021 r. poz. 1718, poz. 2127 i poz. 2269 oraz z 2022 r. poz. 1079 i poz. 1260, M. P. z 2021 r. poz. 814 i poz. 960), jako wywrot i złom.

Nieruchomości zlokalizowane na terenie Gminy Stara Dąbrowa położone na działkach o numerach geodezyjnych 166/13 w obrębie Białyń i 15/13 w obrębie Storkówko stanowią własność Skarbu Państwa, w zakresie której wykonywanie praw własnościowych i innych praw rzeczowych posiada Agencja Nieruchomości Rolnych - ANR Krajowy Ośrodek Wsparcia Rolnictwa Oddział Terenowy w Szczecinie.

Zgodnie z art. 44 ust. 3 ustawy z dnia 16 kwietnia 2004 roku o ochronie przyrody (t.j. Dz. U. z 2022 r. poz. 916), zniesienia formy przyrody dokonuje Rada Gminy w drodze uchwały w razie utraty wartości przyrodniczych i krajobrazowych, ze względu na które ustanowiono formę ochrony przyrody, lub w razie konieczności realizacji inwestycji celu publicznego lub zapewnienia bezpieczeństwa powszechnego.

W wyniku przeprowadzonych oględzin stwierdzono, że ww. drzewa stanowiące pomniki przyrody utraciły wartości przyrodnicze i krajobrazowe, a pozwolenie na ich sunięcie jest związane z zapewnieniem bezpieczeństwa powszechnego.

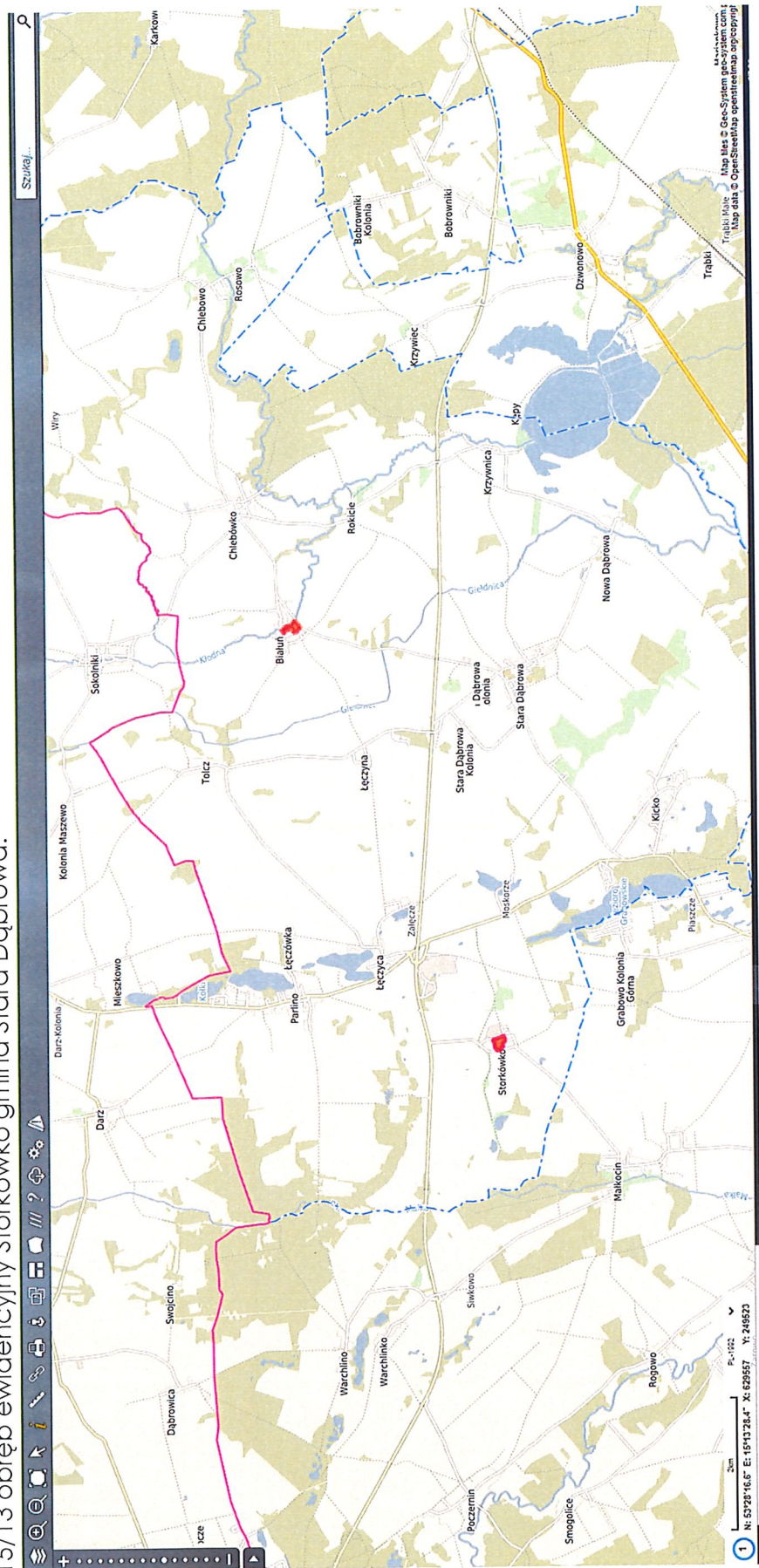
Podjęcie przedmiotowej uchwały następuje po uzgodnieniu z Regionalnym Dyrektorem Ochrony Środowiska w Szczecinie.

Biorąc pod uwagę powyższe w celu zapewnienia bezpieczeństwa powszechnego oraz uzyskania zezwolenia na usunięcie ww. drzew, podjęcie przez Radę Gminy w Starej Dąbrowie uchwały w sprawie zniesienia formy ochrony przyrody drzew z gatunku Topola czarna (*Populus nigra* L.), Buk pospolity (*Fagus sylvatica* L.) i Lipa drobnolistna (*Tilia cordata* Mill.), jest uzasadnione.

Załącznik nr 1 do uchwały
do Uchwały Nr XLII/400/2022
Rady Gminy Stara Dąbrowa
z dnia 30 września 2022 roku

Mapa poglądowa lokalizacji nieruchomości położonych na działkach o numerach geodezyjnych:

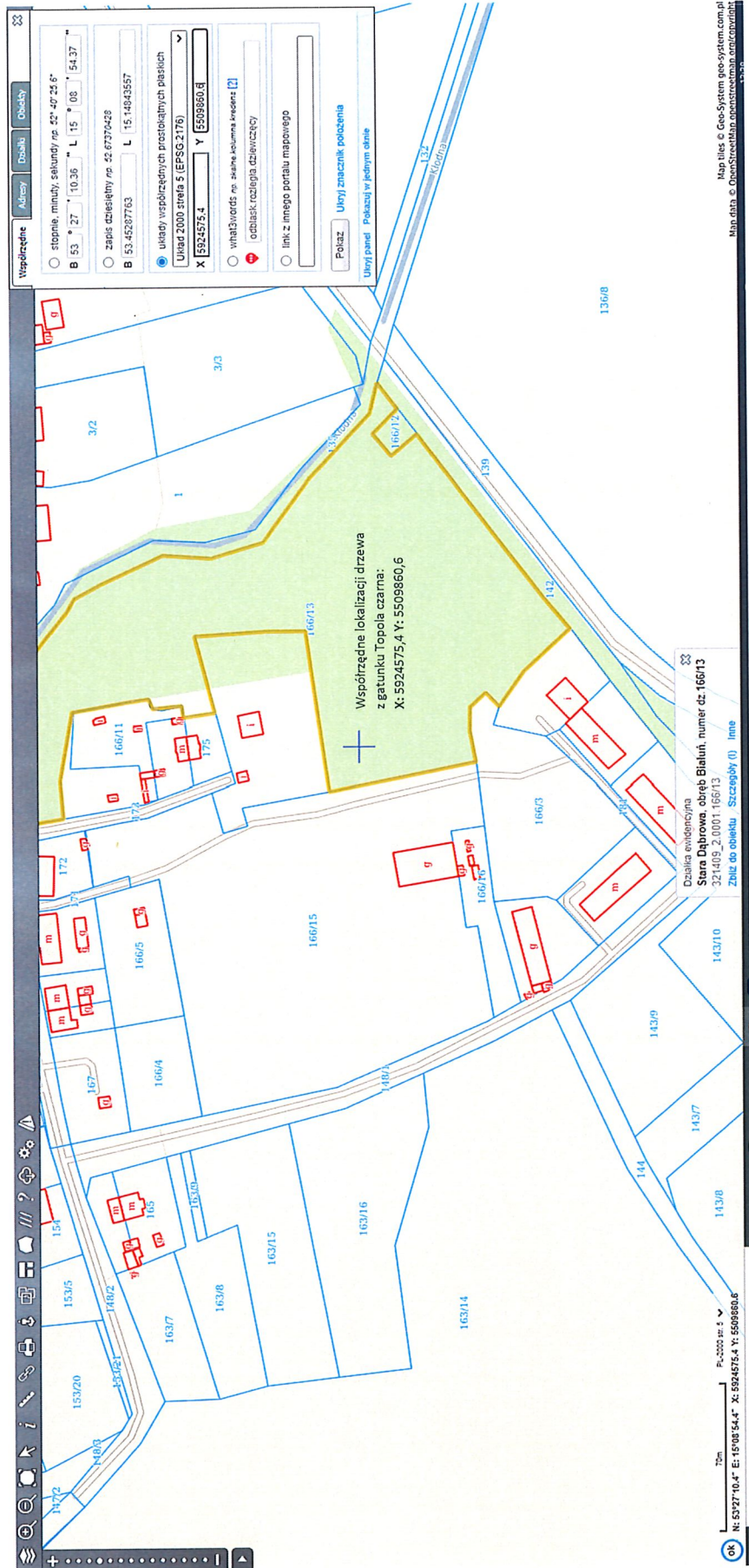
- 166/13 obręb ewidencyjny Białuń gmina Stara Dąbrowa,
- 15/13 obręb ewidencyjny Storkówko gmina Stara Dąbrowa.



Źródło: <https://zcpwz.e-mapa.net/>

Załącznik nr 2 do uchwały
do Uchwały Nr XLII/400/2022
Rady Gminy Stara Dąbrowa
z dnia 30 września 2022 roku

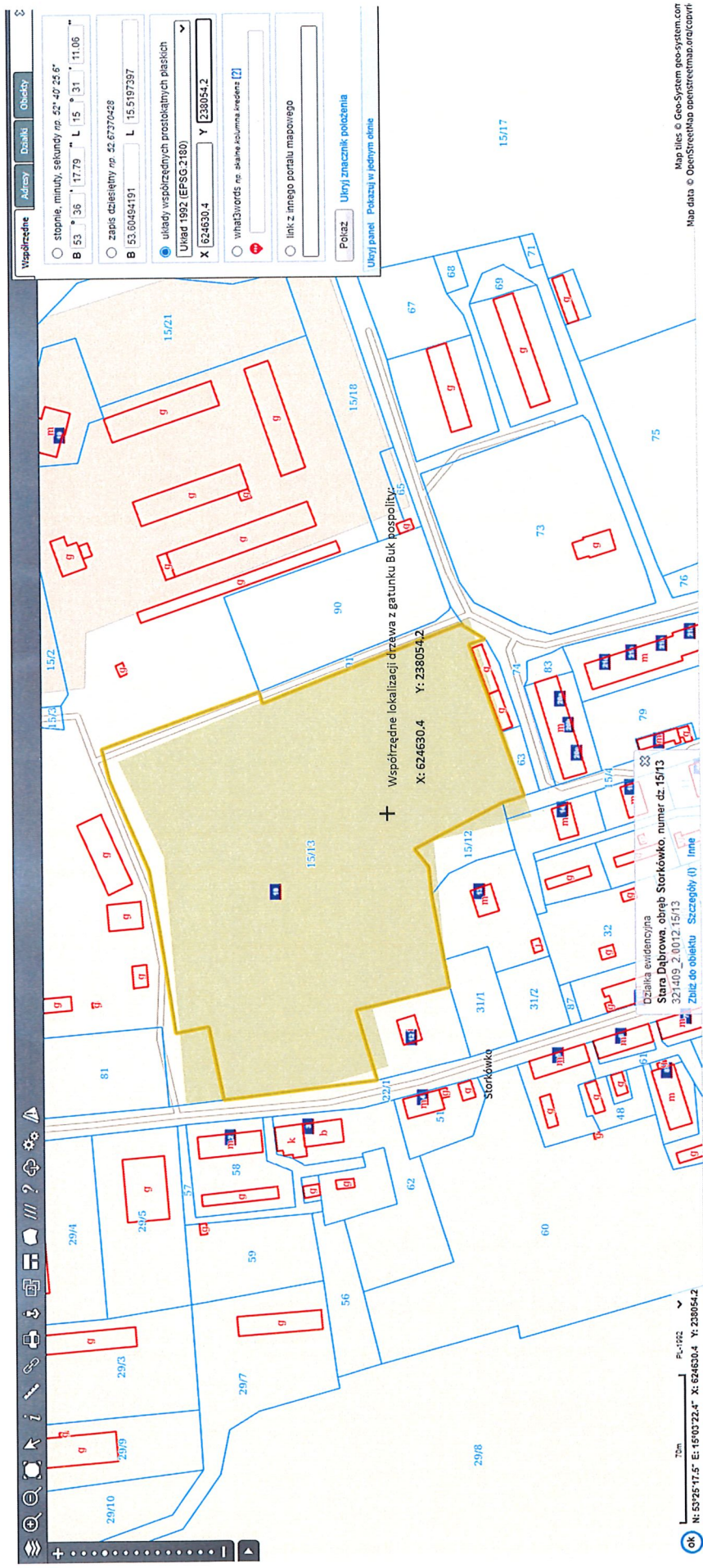
Drzewo z gatunku Topola czarna (Populus nigra L.), znajdującego się na działce nr 166/13 położonej w obrębie ewidencyjnym Białuń gmina Stara Dąbrowa



Źródło: <https://zcpwz.e-mapa.net/>

Załącznik nr 3 do uchwały
do Uchwały Nr XLII/400/2022
Rady Gminy Stara Dąbrowa
z dnia 30 września 2022 roku

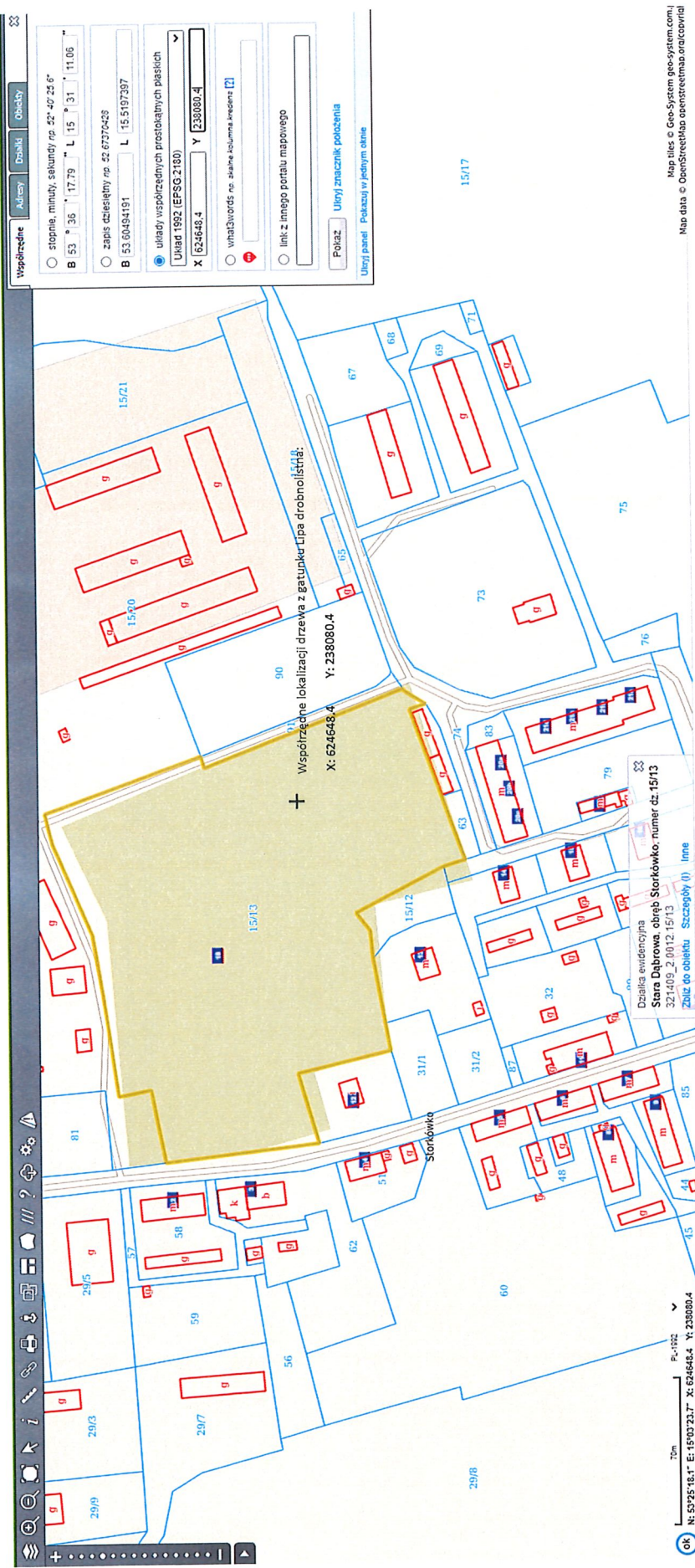
Drzewa z gatunku Buk pospolity (Fagus sylvatica L.), znajdujące się na działce nr 15/13 położonej w obrębie ewidencyjnym Storkówko gmina Stara Dąbrowa



Źródło: <https://zcpwz.e-mapa.net/>


Załącznik nr 4 do uchwały
do Uchwały Nr XLII/400/2022
Rady Gminy Stara Dąbrowa
z dnia 30 września 2022 roku

Drzewa z gatunku Lipa drobnolistna (Tilia Cordata Mill.), znajdujące się na działce nr 15/13 położonej w obrębie ewidencyjnym Storkówko
gmina Stara Dąbrowa




Załącznik nr 5 do uchwały
do Uchwały Nr XLIII/400/2022
Rady Gminy Stara Dąbrowa
z dnia 30 września 2022 roku

Drzewo z gatunku Topola czarna (*Populus nigra* L.), znajdującego się na działce nr 166/13
położonej w obrębie ewidencyjnym Białuń gmina Stara Dąbrowa



Załącznik nr 6 do uchwały
do Uchwały Nr ZLII/400/2022
Rady Gminy Stara Dąbrowa
z dnia 30 września 2022 roku

Drzewo z gatunku Buk pospolity (*Fagus sylvatica* L.), znajdujące się na działce nr 15/13 położonej w obrębie ewidencyjnym Storkówko gmina Stara Dąbrowa



Załącznik nr 7 do uchwały
do Uchwały Nr XLII/400/2022
Rady Gminy Stara Dąbrowa
z dnia 30 września 2022 roku

Drzewo z gatunku Lipa drobnolistna (*Tilia Cordata* Mill.), znajdującego się na działce nr 15/13 położonej w obrębie ewidencyjnym Storkówko gmina Stara Dąbrowa

