

**Gmina
Stara Dąbrowa**

**WÓJT GMINY
STARA DĄBROWA**

Stara Dąbrowa, dnia 14 marca 2022 roku

BRG.1431.1.17.2022.AP-BD

EOLUS Poland Spółka z o.o.
Rondo Daszyńskiego 2B
00-843 Warszawa

dotyczy: udostępnienia informacji o środowisku.


Działając na podstawie ustawy z dnia 3 października 2008 r. o udostępnieniu informacji o środowisku i jego ochronie, udziale społeczeństwa w ochronie środowiska oraz ocenach oddziaływania na środowisko (Dz. u. z 2021 r. poz. 2373) w odpowiedzi pismo z dnia 22 lutego 2022 roku (data wpływu do tut. Urzędu 28 lutego 2022 roku) dotyczący udostępnienia informacji o środowisku informuje, że w zasobach tutejszego urzędu znajdują się następujące informacje w zakresie dotyczącym:

1. Obszarów geodezyjnych i działek ewidencyjnych tutejszej Gminy były prowadzone w latach 2014 – 2022 postępowania w zakresie dotyczącym wydanych decyzji o warunkach zabudowy (WZ) i zagospodarowania terenu oraz decyzji o środowiskowych uwarunkowaniach przedsięwzięcia (DUŚ) następujących instalacji fotowoltaicznych:

- a) o mocy do 1 MW na działce o numerze geodezyjnym 101/4 położonej w obrębie ewidencyjnym Łęczyca – Inwestor: Novelty PV Sp. z o.o.:
 - decyzja DUŚ numer BŚG.6220.1.2018.KA z dnia 30 sierpnia 2018 roku;
 - decyzja WZ numer BŚG.6730-13-04/2019.BS z dnia 1 lutego 2019 roku;
- b) o mocy do 1 MW na działce o numerze geodezyjnym 315/7 położonej w obrębie ewidencyjnym Łęczyca - Inwestor: PV Investment 2 Sp. z o. o.
 - decyzja DUŚ numer BRG.6220.1-17.2019.AKS z dnia 13 grudnia 2019 roku;
 - decyzja WZ numer BRG.6730-14/2020 z dnia 30 czerwca 2020 roku;
- c) o mocy do 3 MW na działce o numerze geodezyjnym 315/8 położonej w obrębie ewidencyjnym Łęczyca – Inwestor: PV Investment 2 Sp. z o. o.:
 - decyzja DUŚ numer BRG.6220.2-18.2019.AKS z dnia 13 grudnia 2019 roku;
 - decyzja WZ numer BRG.6730-15/2020 z dnia 30 czerwca 2020 roku;


Urząd Gminy w Starej Dąbrowie
Stara Dąbrowa 20
73- 112 Stara Dąbrowa
Tel. (+48) 91 573 98 20
Fax (+48) 91 573 98 22
ug@staradabrowa.pl

www.staradabrowa.pl



**Gmina
Stara Dąbrowa**

- d) mocy do 3 MW na działce o numerze geodezyjnym 149/2 położonej w obrębie ewidencyjnym Łęczycza – Inwestor; osoba prywatna:
 - decyzja DUŚ numer BRG.6220.6-11.2019.BD z dnia 10 czerwca 2020 roku;
 - decyzja WZ numer BRG.6730-21/2020 z dnia 11 września 2020 roku;
- e) o mocy do 116 MW na działce o numerze geodezyjnym 22/10 położonej w obrębie ewidencyjnym Chlebowo – Inwestor: osoba prywatna:
 - decyzja DUŚ numer BRG.6220.1-9.2020.MNI z dnia 17 sierpnia 2020 roku;
 - decyzja WZ nr BRG.6730-35/2020 z dnia 29.12.2020 r.;
- f) o mocy do 77 MW na działce o numerze geodezyjnym 303/2 położonej w obrębie ewidencyjnym Łęczycza - Inwestor: osoba prywatna:
 - decyzja DUŚ numer BRG.6220.2-10.2020.MNI z dnia 15 września 2020 roku;
 - decyzja WZ numer BRG.6730-4/2021 z dnia 26.01.2021 r.;
- g) o mocy do 62 MW na działce o numerze geodezyjnym 24/5 położonej w obrębie ewidencyjnym Chlebowo - Inwestor: osoba prywatna:
 - decyzja DUŚ numer BRG.6220.3-7.2020.MNI z dnia 22 września 2020 roku;
 - decyzja WZ numer BRG.6730-5/2021 z dnia 26.01.2021 r.;
- h) o mocy do 1 MW na działce o numerze geodezyjnym 101/4 położonej w obrębie ewidencyjnym Łęczycza – Inwestor: Elektrownia PVPL 173 Sp. z o.o.:
 - decyzja DUŚ numer BRG.6620.4-10.2020.MNI z dnia 8 lutego 2021 roku;
- i) o mocy do 1 MW na działkach o numerach geodezyjnych 113 i 114 położonych w obrębie ewidencyjnym Stara Dąbrowa - Inwestor osoba prywatna
 - decyzja DUŚ numer BRG.6220.5-11.2020.MNI z dnia 21 stycznia 2021 roku,
 - decyzja WZ numer BRG.6730-22/2021 z dnia 30 kwietnia 2021 roku,
- j) o mocy do 35 MW na działkach o numerach geodezyjnych 316/2, 304/2 i 315/10 położonych w obrębie ewidencyjnym Łęczycza - Inwestor: osoba prywatna:
 - decyzja DUŚ numer BRG.6220.1-13.2020.KM z dnia 3 czerwca 2020 roku;
 - decyzja WZ numer BRG.6730-27/2020 z dnia 23 października 2020 roku;
- k) o mocy do 58 MW na działkach o numerach geodezyjnych 309/4 i 309/24 położonych w obrębie ewidencyjnym Łęczycza oraz na działce o numerze geodezyjnym 92/5 położonej w obrębie ewidencyjnym Tolcz - Inwestor: osoba prywatna:
 - decyzja DUŚ numer BRG.6220.2-11.2020.KM z dnia 22 czerwca 2020 roku;
 - decyzja WZ numer BRG.6730-30/2020 z dnia 12 listopada 2020 roku;
- l) o mocy do 116 MW na działce o numerze geodezyjnym 22/10 położonej w obrębie ewidencyjnym Chlebowo – Inwestor: osoba prywatna:
 - decyzja DUŚ numer BRG.6220.1-9.2020.MNI z dnia 17 sierpnia 2020 roku;
 - decyzja WZ numer BRG.6730-35/2020 z dnia 29 grudnia 2020 roku;



Gmina Stara Dąbrowa


- m) o mocy do 23,0 MW na działce o numerze geodezyjnym 301 położonej w obrębie ewidencyjnym Stara Dąbrowa - Inwestor: Lokalna Energia 2 PV Spółka z o.o. z siedziba w Szczecinie:
 - decyzja DUŚ numer BRG.6220.2-15.2021.MNI z dnia 14 czerwca 2021 roku,
 - decyzja WZ numer BRG.6730-13/2022 z dnia 08.02.2022
- n) o mocy do 14 MW na działkach o numerach geodezyjnych 109, 110, 111/2 i 112 położonych w obrębie ewidencyjnym Stara Dąbrowa - Inwestor: Lokalna Energia 2 PV Spółka z o.o. z siedziba w Szczecinie:
 - decyzja DUŚ numer BRG.3-16.2021.MNI z dnia 14 października 2021 roku,
 - decyzja WZ numer BRG.6730-14/2022 z dnia 08.02.2022 r.;
- o) o mocy do 33,0 MW na działce o numerze geodezyjnym 316 położonej w obrębie ewidencyjnym Stara Dąbrowa - Inwestor: Lokalna Energia 2 PV Spółka z o.o. z siedziba w Szczecinie:
 - decyzja DUŚ numer BRG.4-18.2021.MNI z dnia 14 października 2021 roku,
 - decyzja WZ numer BRG.6730-19/2022 z dnia 18.02.2022;
- p) o mocy do 80,0 MW na działce o numerze geodezyjnym 317/5 położonej w obrębie ewidencyjnym Łęczyca - Inwestor: Lokalna Energia 2 PV Spółka z o.o. z siedziba w Szczecinie:
 - decyzja DUŚ numer BRG.5-18.2021.MNI z dnia 14 października 2021 roku,
 - decyzja WZ numer BRG.6730-21/2022 z dnia 04.03.2022 r.;
- q) o mocy do 1,5 MW na działce o numerze geodezyjnym 116/3 położonej w obrębie ewidencyjnym Stara Dąbrowa - Inwestor: osoba prywatna:
 - decyzja DUŚ numer BRG.8-14.2021.MN z dnia 30 grudnia 2021 roku,
- r) o mocy do 10,0 MW na działkach o numerach geodezyjnych 113 i 114 położonych w obrębie ewidencyjnym Stara Dąbrowa - Inwestor: osoba prywatna:
 - decyzja DUŚ numer BRG.10-10.2021.MN z dnia 11 stycznia 2022 roku.

2. Uchwał Rady Gminy w Starej Dąbrowie w zakresie dotyczącym:

1) przyjmujących miejscowe plany zagospodarowania przestrzennego (MPZP) oraz studium uwarunkowań i kierunków zagospodarowania przestrzennego (SUKIZP) dopuszczających realizację odnawialnych źródeł energii oraz magazynów energii o mocy ponad 100 kW:

Na terenie Gminy Stara Dąbrowa obowiązują dwa miejscowe plany zagospodarowania przestrzennego dla lokalizacji elektrowni wiatrowych:

- miejscowy plan zagospodarowania przestrzennego uchwalony Uchwałą Nr XVI/111/08 Rady Gminy w Starej Dąbrowie z dnia 24 kwietnia 2008 roku w sprawie uchwalenia miejscowego planu zagospodarowania przestrzennego Gminy Stara Dąbrowa dla lokalizacji elektrowni wiatrowych w obrębach Kicko, Stara Dąbrowa,



Gmina Stara Dąbrowa

Nowa Dąbrowa (Dz. Urz. Woj. Zachodniopomorskiego z dnia 20 czerwca 2008 roku, Nr 57, poz. 1300);

- miejscowy plan zagospodarowania przestrzennego uchwalony uchwałą Nr XXVI/180/2013 Rady Gminy Stara Dąbrowa z dnia 24 maja 2013 roku w sprawie w sprawie miejscowego planu zagospodarowania przestrzennego gminy Stara Dąbrowa w obrębach geodezyjnych Łęczycza i Tolcz (Dz. Urz. Woj. Zachodniopomorskiego z dnia 04 lipca 2013 roku, poz. 2584).

Ponadto Uchwałą nr XXII/197/2020 Rady Gminy Stara Dąbrowa z dnia 30 października 2020 r w sprawie zmiany uchwały nr XVI/160/2020 Rady Gminy Stara Dąbrowa z dnia 24 kwietnia 2020 roku w sprawie przystąpienia do sporządzenia zmiany studium uwarunkowań i kierunków zagospodarowania przestrzennego Gminy Stara Dąbrowa zmienionej uchwałą nr XVII/167/2020 Rady Gminy Stara Dąbrowa z dnia 29 maja 2020 roku w sprawie zmiany uchwały nr XVI/160/2020 Rady Gminy Stara Dąbrowa z dnia 24 kwietnia 2020 roku w sprawie przystąpienia do sporządzenia zmiany studium uwarunkowań i kierunków zagospodarowania przestrzennego Gminy Stara Dąbrowa wskazano obszary w obrębie Krzywnica, Łęczycza i Storkówko przeznaczone pod zorganizowaną działalność inwestycyjną w tym usługi, produkcja, magazyny, z dopuszczeniem lokalizacji inwestycji fotowoltaicznych o mocach większych niż 100 kW wraz ze strefą ochronną związaną z ewentualnymi ograniczeniami w zabudowie oraz zagospodarowaniu i użytkowaniu terenu.

2) inicjujących przystąpienie do sporządzenia MPZ oraz SUKIZP dopuszczających realizację odnawialnych źródeł energii oraz magazynów energii o mocy ponad 100 kW:

Z urzędu Wójta
Alicja Brilowska
SEKRETARZ GMINY

Otrzymują:

1. Adresat
2. a/a

Sprawę prowadzą:

Aneta Pyrgiel, tel. 512 033 800, aneta.pyrgiel@staradabrowa.pl
Barbara Dybowska, tel. 880 348 409, barbara.dybowska@staradabrowa.pl

Urząd Gminy w Starej Dąbrowie
Stara Dąbrowa 20
73- 112 Stara Dąbrowa
Tel. (+48) 91 573 98 20
Fax (+48) 91 573 98 22
ug@staradabrowa.pl

www.staradabrowa.pl