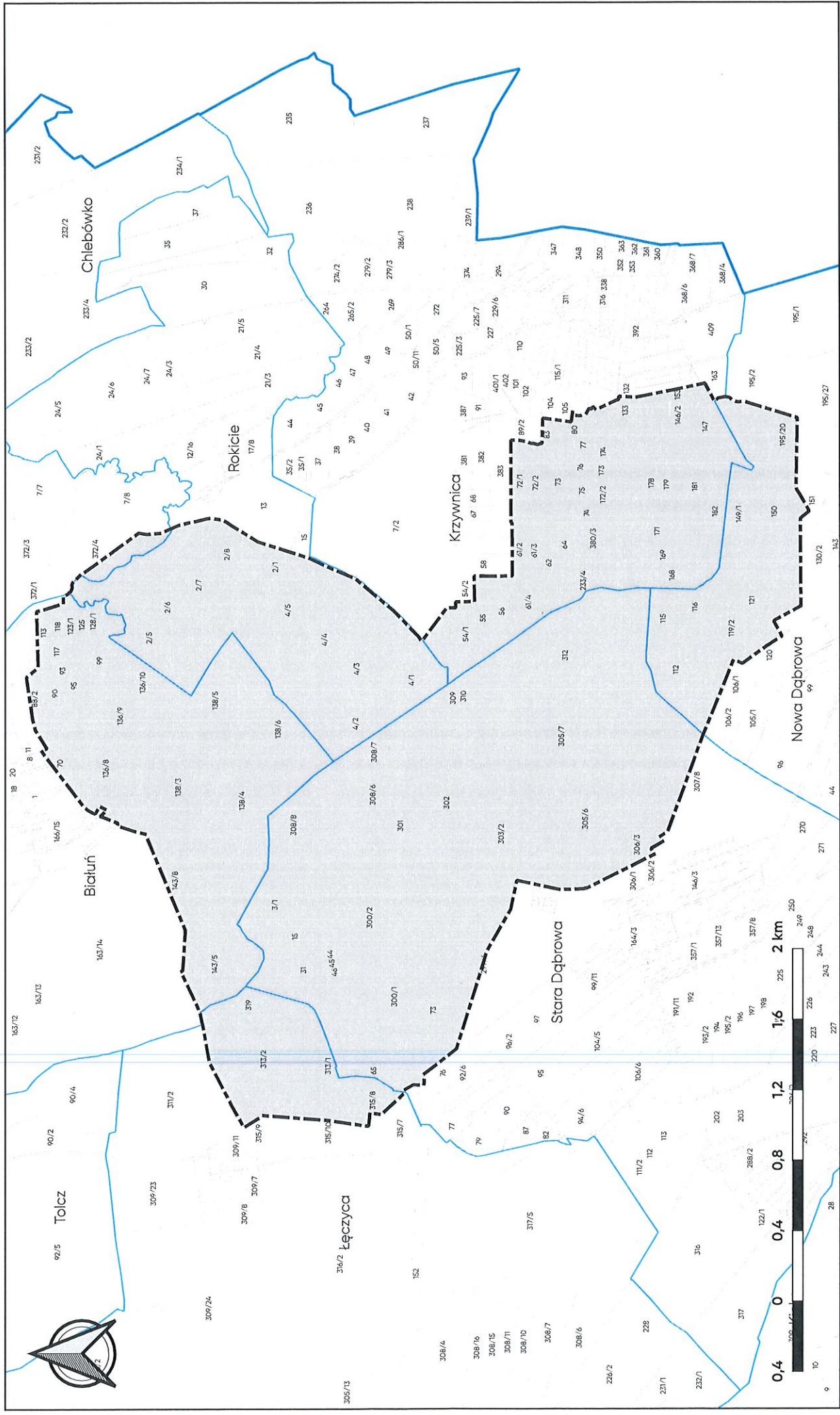







**Legenda**  
 granice obszaru objętego planem  
 obszar objęty planem  
 granice działek ewidencyjnych

Załącznik Nr 1  
do uchwały Nr XLII/109/2025  
Rady Gminy Stara Dąbrowa  
z dnia 09 maja 2025 roku.





**Legenda**

-  granica obszaru objętego planem
-  obszar objęty planem
-  granice gminy
-  granice obrębów ewidencyjnych
-  granice działek ewidencyjnych

**Załącznik Nr 3**  
**do uchwały Nr .XIII/109/2025**  
**Rady Gminy Stara Dąbrowa**  
**z dnia .....09.maj.2025 roku**