

BRG.1431.19.2022.AP.

Property 3 Sp. z o.o.
Ul. Cieszyńska 23G
43-175 Łaziska Górne



Łaziska Górne, 01.03.2022r.

Urząd Gminy Stara Dąbrowa
Stara Dąbrowa 20
73-112 Stara Dąbrowa

Wniosek

o udostępnienie informacji o środowisku i jego ochronie

Na podstawie art. 8 ust.1, art.12 ust.1 i art.13 ustawy z dnia 3 października 2008 r. o udostępnianiu informacji o środowisku i jego ochronie, udziale społeczeństwa w ochronie środowiska oraz o ocenach oddziaływania na środowisko **zwracam się z prośbą o udostępnienie informacji o środowisku i jego ochronie w zakresie istniejących oraz planowanych do realizacji farm fotowoltaicznych na obszarze gminy Stara Dąbrowa.**

Proszę o udostępnienie kart informacyjnych przedsięwzięć lub informacji dotyczących poszczególnych elektrowni odnośnie:

- dokładnej lokalizacji i powierzchni planowanej inwestycji,
- liczby modułów lub paneli fotowoltaicznych,
- mocy wytwórczej.

Jeśli toczy się postępowanie w sprawie wydania decyzji o środowiskowych uwarunkowaniach realizacji przedsięwzięcia proszę o informację, na jakim jest ono etapie.

Jeśli zostały złożone raporty o oddziaływaniu przedsięwzięcia na środowisko proszę o ich udostępnienie wraz z załącznikami oraz uzupełnieniami (jeśli były składane).

Równocześnie działając w oparciu o zapis art. 2 ust. 1 oraz art. 10 ust. 1 ustawy z dnia 6 września 2001 r. o dostępie do informacji publicznej (Dz. U. z 2019 r. poz. 1429), **wnoszę o udzielenie informacji, czy na terenie gminy Stara Dąbrowa obowiązują miejscowe plany zagospodarowania przestrzennego dopuszczające realizację farm fotowoltaicznych, a także dla jakich planowanych do realizacji farm fotowoltaicznych na obszarze gminy Stara Dąbrowa zostały wydane decyzje o warunkach zabudowy.**

Proszę o przekazanie danych w formie cyfrowej pocztą elektroniczną na adres e-mail:

Z poważaniem,

.....
Prezes Zarządu



**WÓJT GMINY
STARA DĄBROWA**

**Gmina
Stara Dąbrowa**

Stara Dąbrowa, dnia 16 marca 2022 roku

BRG.1431.19.2022.AP

Property 3 Spółka z o.o.

ul. Cieszyńska 23 g
43-175 Łaziska Górne


dotyczy: udostępnienia informacji o środowisku.

W odpowiedzi na wniosek z dnia 1 marca 2022 roku (data wpływu do tut. Urzędu 8 marca 2022 roku) dotyczący udostępnienia informacji o środowisku i jego ochronie, Wójt Gminy Stara Dąbrowa działając zgodnie z art. 8 oraz art. 15 ust. 1 ustawy z dnia 3 października 2008 r. o udostępnieniu informacji o środowisku i jego ochronie, udziale społeczeństwa w ochronie środowiska oraz ocenach oddziaływania na środowisko (Dz. U. z 2021 r. poz. 2373) informuje, że w zakresie istniejących oraz planowanych do realizacji farm fotowoltaicznych na obszarze Gminy Stara Dąbrowa w zasobach tutejszego Urzędu znajdują się następujące informacje dotyczące zrealizowanych inwestycji, tj.:

Lp.	Decyzji o środowiskowych uwarunkowaniach (znak sprawy i data wydania)	Lokalizacja i powierzchnia planowanej inwestycji	Moc wytwórcza	Liczba modułów lub paneli fotowoltaicznych
2018 rok				
1	BŚG.6220.1.2018.KA z dnia 30 sierpnia 2018 roku	Działka numer 101/4 położona w obrębie ewidencyjnym łączyca. Powierzchnia inwestycji to 2,5 ha. Powierzchnia działki to 6,51 ha.	do 1 MW	Ogniwa fotowoltaiczne max ok. 4080 szt. o mocy od 245 do 340 W każdy. Inwertery w ilości do 54 szt.
2019 rok				
2	BRG.6220.1-17.2019.AKS z dnia 13 grudnia 2019 roku	Działka nr 315/7 położona w obrębie ewidencyjnym łączyca. Powierzchnia działki wynosi 3,0125 ha. Powierzchnia planowanej inwestycji wynosi ok. 2,1730 ha z czego ok. 0,6031 ha stanowią powierzchnia zabudowy instalacji fotowoltaicznej a 1,5699 ha stanowią ciągi technologiczne.	do 1 MW	Instalacja będzie produkować ok. 1012MWh/rok przez zainstalowanie 3528 szt. paneli fotowoltaicznych o mocy do 330 Wp każdy, połączonych w jedną instalację o mocy 1 MW. Moduły zostaną posadowione na konstrukcji wsporczej (stolach) na wysokości do 3 m od poziomu terenu. Odległości między stolami wynosić będą ok. 6 m. Wymiary planowanej stacji to: 5200x3060x3510 Powierzchnia użytkowa inwestycji to 33,40 m ² .

Urząd Gminy w Starej Dąbrowie
Stara Dąbrowa 20
73- 112 Stara Dąbrowa
Tel. (+48) 91 573 98 20
Fax (+48) 91 573 98 22
ug@staradabrowa.pl

www.staradabrowa.pl




**Gmina
Stara Dąbrowa**

3	BRG.6220.2-18.2019.AKS z dnia 13 grudnia 2019 roku	Działka nr 315/8 położona w obrębie ewidencyjnym Łęczycza. Powierzchnia działki wynosi 6,5500 ha. Powierzchnia planowanej inwestycji wynosi ok. 4,4981 ha.	do 3 MW	Instalacja będzie produkować ok. 2043 MWh/rok przez zainstalowanie 7248 szt. paneli fotowoltaicznych o mocy do 330 Wp każdy, połączonych w dwie instalacje o mocy 1 MW. Moduły zostaną posadowione na konstrukcji wsporczej (stołach) na wysokości do 3 m od poziomu terenu. Odległości między stołami wynosić będą ok. 6 m. Wymiary planowanej stacji to: 5200x3060x3510 Powierzchnia użytkowa inwestycji to 33,40 m ² .
4	BRG.6220.6-11.2019.BD z dnia 10 czerwca 2020 roku	Działka nr 149/2 położona w obrębie ewidencyjnym Łęczycza Powierzchnia planowanej inwestycji wynosi 6,22 ha. Każda część inwestycji obejmowała będzie powierzchnię ok. 2,0 ha.	do 3 MW	Montaż ogniw fotowoltaicznych wraz z infrastrukturą towarzyszącą o łącznej mocy do 3 x 1 MW. Przewidywana roczna produkcja energii to ok. 3x940 MWh rocznie. Na każdy etap inwestycji o mocy do 1 MW planowano posadowienie zespołu paneli fotowoltaicznych (do 4000 szt.) w rzędach w odległości od 3 do 10 m.
2020 rok				
5	BRG.6220.1-9.2020.MNI z dnia 17 sierpnia 2020 rok	Działka nr 22/10 położona w obrębie ewidencyjnym Chlebowo. Powierzchnia działki wynosi 158,57 ha. Powierzchnia planowanej inwestycji wynosi 140 ha.	do 116 MW	Hybrydowe panele krzemowe II generacji. Panel fotowoltaiczny zbudowany jest ze złącza półprzewodnikowego P-N. Moduły zbudowane są z kilkudziesięciu ogniw połączonych szeregowo o mocy szczytowej od ok. 270 do 500 W. Planowano w ramach zamierzenia inwestycyjnego wykorzystanie do 4000 ogniw fotowoltaicznych na każdy 1 M mocy inwestycji.
6	BRG.6220.2-10.2020.MNI z dnia 15 września 2020 roku	Działka nr 303/2 położona w obrębie ewidencyjnym Łęczycza. Powierzchnia działki wynosi 143,12 ha. Powierzchnia planowanej inwestycji wynosi 92 ha.	do 77 MW	Hybrydowe panele krzemowe II generacji. Zastosowanie zespołu paneli bezołowiowych ustawionych w rzędach oddzielonych od siebie pasami technicznymi o szerokości ok. 1 m każdy. Moduły zbudowane są z kilkudziesięciu ogniw połączonych szeregowo o mocy szczytowej od ok. 270 do 500 W. Planowano w ramach zamierzenia inwestycyjnego wykorzystanie do 4000 ogniw fotowoltaicznych na każdy 1 M mocy inwestycji.

Urząd Gminy w Starej Dąbrowie
Stara Dąbrowa 20
73- 112 Stara Dąbrowa
Tel. (+48) 91 573 98 20
Fax (+48) 91 573 98 22
ug@staradabrowa.pl

www.staradabrowa.pl



**Gmina
Stara Dąbrowa**

7	BRG.6220.3-7.2020.MNI z dnia 22 września 2020 rok	Działka nr 24/5 położona w obrębie ewidencyjnym Chlebowo. Powierzchnia działki wynosi ok. 76,2 ha. Powierzchnia planowanej inwestycji wynosi do 74,5 ha.	do 62 MW	Zespół paneli fotowoltaicznych w ilości do 4000 szt. na każdy 1 MW. Montaż konwerterów DC/DC i DC/AC (falowniki/ przetwornice) przekształcające 12 V prądu stałego na 230 V prądu przemiennego.
8	BRG.6620.4-10.2020.MNI z dnia 8 lutego 2021 roku	Działka nr 101/4 położona w obrębie ewidencyjnym Łęczycza. Powierzchnia działki wynosi 6,51 ha. Powierzchnia zaplanowana do realizacji na terenie części działki wynosi 2,5 ha.	do 1 MW	Panele fotowoltaiczne II generacji o mocy jednostkowej od 245 do 900 Wp w ilości do 4080 o łącznej mocy do 1 MW.
9	BRG.6220.5-11.2020.MNI z dnia 21 stycznia 2021 roku	Działki nr 113 i 114 położone w obrębie ewidencyjnym Stara Dąbrowa. Powierzchnia działki nr 113 to 8,25 ha, a działki nr 114 wynosi 2,01 ha. Łączna powierzchnia inwestycji zaplanowana na terenie ww. działek wynosi 9,8 ha, w tym na powierzchni zabudowy składa się rzut stołów z panelami wynoszący do 30000 m ² oraz powierzchnia zabudowy stacji transformatorowych z opaską ok. 0,4 m wokół stacji – łącznie ok. 100 m ² .	do 5 MW (pięć instalacji o mocy 1 MW każda)	Panele fotowoltaiczne w ilości 15000 szt. o mocy jednostkowej nie mniejszej niż 375 W, w tym do 85 szt. inwerterów o mocy jednostkowej nie mniejszej niż 60 kW.
10	BRG.6220.1-13.2020.KM z dnia 3 czerwca 2020 roku	Działki nr 316/2, 304/2 i 315/10 położone w obrębie ewidencyjnym Łęczycza. Łączna powierzchnia działek wynosi ok. 118 ha, w tym planowane przedsięwzięcie obejmuje teren o powierzchni do 53 ha.	do 35 MW	Hybrydowe panele krzemowe II generacji. Panel fotowoltaiczny zbudowany jest ze złącza półprzewodnikowego P-N. Zastosowanie zespołu paneli bezołowiowych ustawionych w rzędach oddzielonych od siebie pasami technicznymi o szerokości ok. 1 m każdy. Moduły zbudowane są z kilkudziesięciu ogniw połączonych szeregowo o mocy szczytowej od ok. 270 do 420 W. Planowano w ramach zamierzenia inwestycyjnego wykorzystanie do 4000 ogniw fotowoltaicznych na każdy 1 M mocy inwestycji.

Urząd Gminy w Starej Dąbrowie
Stara Dąbrowa 20
73- 112 Stara Dąbrowa
Tel. (+48) 91 573 98 20
Fax (+48) 91 573 98 22
ug@staradabrowa.pl

www.staradabrowa.pl






**Gmina
Stara Dąbrowa**

11	BRG.6220.2-11.2020.KM z dnia 22 czerwca 2020 roku	Działki nr 309/4 i 309/24 położone w obrębie ewidencyjnym Łęczyca oraz działka nr 92/5 położona w obrębie ewidencyjnym Tolcz. Łączna powierzchnia działek wynosi 214,9 ha. Powierzchnia inwestycji wynosi 87 ha.	do 58 MW	Hybrydowe panele krzemowe II generacji; Zastosowanie zespołu paneli bezołowiowych ustawionych w rzędach oddzielonych od siebie pasami technicznymi o szerokości ok. 1 m każdy. Moduły zbudowane są z kilkadziesiątu ogniw połączonych szeregowo o mocy szczytowej od ok. 270 do 420 W. Planowano w ramach zamierzenia inwestycyjnego wykorzystanie do 4000 ogniw fotowoltaicznych na każdy 1 M mocy inwestycji.
2021 rok				
12	BRG.6220.2-15.2021.MNI z dnia 14 czerwca 2021 roku	Działka nr 301 położona w obrębie ewidencyjnym Stara Dąbrowa. Powierzchnia planowanej inwestycji wynosi ok. 23,53 ha.	do 23,0 MW	Panele fotowoltaiczne w ilości do 69000 szt. o mocy jednostkowej nie mniejszej niż 375 W. Montaż do 391 szt. inwerterów o mocy jednostkowej nie mniejszej niż 60 kW.
13	BRG.3-16.2021.MNI z dnia 14 października 2021 roku	Działki nr 109, 110, 112 i 112 położone w obrębie ewidencyjnym Stara Dąbrowa. Łączna powierzchnia działek wynosi 14,8 ha. Powierzchnia inwestycji wynosi do 8,4 ha.	do 14 MW	Panele fotowoltaiczne w ilości do 42000 szt. o mocy jednostkowej nie mniejszej niż 375 W (planowana dobór paneli z przedziału mocowego od 375 do 500 W). Ostateczna liczba paneli zależy od wybranego typu i mocy jednostkowej panela. Montaż do 238 szt. inwerterów o mocy jednostkowej nie mniejszej niż 60 kW.
14	BRG.4-18.2021.MNI z dnia 14 października 2021 roku	Działka nr 316 położona w obrębie ewidencyjnym Stara Dąbrowa. Powierzchnia działki wynosi 36,51 ha. Powierzchnia inwestycji wynosi 35,47 ha.	do 33,0 MW	Panele fotowoltaiczne w ilości do 99000 szt. o łącznej mocy nominalnej do 33 MW, umieszczone w rzędach o mocy jednostkowej nie mniejszej niż 375 W. Montaż do 561 szt. inwerterów o mocy jednostkowej nie mniejszej niż 60 kW.
15	BRG.5-18.2021.MNI z dnia 14 października 2021 roku	Działka nr 317/5 położona w obrębie ewidencyjnym Łęczyca. Powierzchnia działki wynosi 89,41 ha. Powierzchnia inwestycji wynosi 85,2 ha.	do 80,0 MW	Panele fotowoltaiczne w ilości do 240000 szt. o łącznej mocy nominalnej do 80 MW, umieszczone w rzędach o mocy jednostkowej nie mniejszej niż 500 W. Montaż do 1360 szt. inwerterów o mocy jednostkowej nie mniejszej niż 60 kW.
16	BRG.8-14.2021.MN z dnia 30 grudnia 2021 roku	Działka nr 116/3 położona w obrębie ewidencyjnym Stara Dąbrowa. Powierzchnia zabudowy tj. ok. 2,24 ha obejmuje całą	do 1,5 MW	Moduły fotowoltaiczne w ilości ok. 2035 szt. o mocy ok. 580 W każdy. Montaż do 6 szt. inwerterów (przekształtniki DC/AC) o mocy ok. 250 kW każdy.

Urząd Gminy w Starej Dąbrowie
Stara Dąbrowa 20
73- 112 Stara Dąbrowa
Tel. (+48) 91 573 98 20
Fax (+48) 91 573 98 22
ug@staradabrowa.pl

www.staradabrowa.pl



**Gmina
Stara Dąbrowa**

		powierzchnię działki.		
17	BRG.10-10.2021.MN z dnia 11 stycznia 2022 roku	Działki nr 113 i 114 położone w obrębie ewidencyjnym Stara Dą- browa. Łączna powierzchnia działek wynosi 10,26 ha. Powierzchnia inwestycji wynosi do 9,8 ha.	do 10,0 MW	Panele fotowoltaiczne w ilości do 30000 szt. o mocy jednostkowej nie mniejszej niż 375 W i łącznej mocy nominalnej do 10 MW, wypos- ażonych w powłokę antyre- fleksyjną. Montaż do 170 szt. inwerterów o mocy jednostkowej nie mniejszej niż 60 kW.

Jednocześnie informuje, że na terenie Gminy Stara Dąbrowa obowiązują dwa miejscowe plany zagospodarowania przestrzennego dla lokalizacji elektrowni wiatrowych, tj.:

- miejscowy plan zagospodarowania przestrzennego - Uchwała Nr XVI/111/08 Rady Gminy w Starej Dąbrowie z dnia 24 kwietnia 2008 roku w sprawie uchwalenia miejscowego planu zagospodarowania przestrzennego Gminy Stara Dąbrowa dla lokalizacji elektrowni wiatrowych w obrębach Kicko, Stara Dąbrowa, Nowa Dąbrowa (Dz. Urz. Woj. Zachodniopomorskiego z dnia 20 czerwca 2008 roku, Nr 57, poz. 1300),
- miejscowy plan zagospodarowania przestrzennego - Uchwała Nr XXVI/180/2013 Rady Gminy Stara Dąbrowa z dnia 24 maja 2013 roku w sprawie miejscowego planu zagospodarowania przestrzennego gminy Stara Dąbrowa w obrębach geodezyjnych Łęczycza i Tolcz (Dz. Urz. Woj. Zachodniopomorskiego z dnia 4 lipca 2013 roku, poz. 2584).

Ponadto Uchwałą Nr XXII/197/2020 Rady Gminy Stara Dąbrowa z dnia 30 października 2020 roku w sprawie zmiany uchwały nr XVI/160/2020 Rady Gminy Stara Dąbrowa z dnia 24 kwietnia 2020 roku w sprawie przystąpienia do sporządzenia zmiany studium uwarunkowań i kierunków zagospodarowania przestrzennego Gminy Stara Dąbrowa zmienionej Uchwałą Nr XVII/167/2020 Rady Gminy Stara Dąbrowa z dnia 29 maja 2020 roku w sprawie zmiany Uchwały Nr XVI/160/2020 Rady Gminy Stara Dąbrowa z dnia 24 kwietnia 2020 roku w sprawie przystąpienia do sporządzenia zmiany studium uwarunkowań i kierunków zagospodarowania przestrzennego Gminy Stara Dąbrowa, wskazano obszary w obrębie Krzywnica, Łęczycza i Storkówko przeznaczone pod zorganizowaną działalność inwestycyjną w tym usługi, produkcja, magazyny, z dopuszczeniem lokalizacji inwestycji fotowoltaicznych o mocach większych niż 100 kW wraz ze strefą ochronną związaną z ewentualnymi ograniczeniami w zabudowie oraz zagospodarowaniu i użytkowaniu terenu.

Uwzględniając wskazany w przedmiotowym wniosku zakres danych podlegających udostępnieniu informuje, że na dzień udostępnienia informacji, tj. na dzień 16 marca 2022 roku udostępniono wszystkie dane dotyczące istniejących oraz planowanych do realizacji farm fotowoltaicznych znajdujących się w zasobach tutejszego Urzędu.

Sylwia Kalnus-Samsel

WÓJ
Kalnus-Samsel

Otrzymują:

1. Adresat
2. a/a - 2x

Sprawę prowadzi:
Aneta Pyrgiel
tel. 512 033 800
aneta.pyrgiel@staradabrowa.pl

Urząd Gminy w Starej Dąbrowie
Stara Dąbrowa 20
73- 112 Stara Dąbrowa
Tel. (+48) 91 573 98 20
Fax (+48) 91 573 98 22
ug@staradabrowa.pl

www.staradabrowa.pl

Handwritten notes on the left side of the page, including a small diagram or list of items.

Vertical handwritten notes on the right side of the page, possibly a list or index.