

Dokument elektroniczny


BRG.1431.14.2023BD-AW



Miejsce i data sporządzenia dokumentu

2023-03-27

Dane nadawcy



Dane adresata

GMINA STARA DĄBROWA (73-112 STARA DĄBROWA,
WOJ. ZACHODNIOPOMORSKIE)

WNIOSEK

Wniosek o udostępnienie informacji publicznej

Szanowni Państwo,


W związku z planowanym rozwojem projektów fotowoltaicznych o mocy od 0,5 MW w Gminie, na podstawie ustawy z dn. 06.09.2001 o dostępie do informacji publicznej (Dz. U. 2001 nr 112 poz. 1198 z późn. zm.) zwracam się z prośbą o podanie informacji dotyczących wydanych warunków zabudowy i Decyzji o Środowiskowych uwarunkowaniach dla instalacji fotowoltaicznych, w zakresie obejmującym nr działki oraz obręb, nr decyzji, moc oraz nazwę wnioskodawcy, od roku 2018 do dnia dzisiejszego. Informacje te są niezbędne do odpowiedniego oszacowania potencjału rozwoju tego typu technologii w Państwa Gminie oraz jednocześnie wymagane do określenia skumulowanego oddziaływania na środowisko planowanej inwestycji zgodnie z Ustawą o udostępnianiu informacji o środowisku i jego ochronie, udziale społeczeństwa w ochronie środowiska oraz o ocenach oddziaływania na środowisko. Jednocześnie, gdyby Gmina była w posiadaniu gruntów zdegradowanych, przeznaczonych pod rekultywację lub o słabych kategorii botanicznych (Klasa IV-VI) znajdujących się w pobliżu linii lub stacji transformatorowych średniego napięcia, byłibyśmy zainteresowani długoletnią dzierżawą takiego terenu.

Informację proszę wysłać na adres mailowy: [REDACTED]

Dokument został podpisany, aby go zweryfikować należy użyć oprogramowania do weryfikacji podpisu. Data złożenia podpisu:

2023-03-27T10:25:49.853+02:00

Podpis elektroniczny




Gmina
Stara Dąbrowa

Stara Dąbrowa, dnia 30 marca 2023 roku

WÓJT GMINY
STARA DĄBROWA

BRG.1431.14.2023.BD.AW



dotyczy: udostępnienia informacji publicznej

Działając na podstawie art. 4, w związku z art. 13 pkt 1 ustawy z dnia 6 września 2001 r. o dostępie do informacji publicznej (t.j. Dz. U. z 2022 r. poz. 902) w odpowiedzi na wniosek z dnia 27 marca 2023r. dotyczący udostępnienia informacji publicznej informuję, iż Gmina nie posiada własnych gruntów do wydzierżawienia pod budowę farm fotowoltaicznych.

Wykaz wydanych i procedowanych decyzji środowiskowych oraz warunków zabudowy dla instalacji fotowoltaicznych:

Lp.	Decyzja o środowiskowych uwarunkowaniach (znak sprawy i data wydania)	Decyzja o warunkach zabudowy (znak sprawy i data wydania)	Lokalizacja i powierzchnia planowanej inwestycji	Moc wytwórcza	Nazwa inwestora
2018 rok					
1	BŚG.6220.1.2018.KA z dnia 30.08.2018 roku	BŚG.6730-13-04/2019.BS z dnia 1.02.2019 r	Działka numer 101/4 obręb łączycza. Pow. inwestycji to 2,5 ha. Pow. działki to 6,51 ha.	do 1 MW	Novelty PV Sp. z o.o.
2019 rok					
2	BRG.6220.1-17.2019.AKS z dnia 13.12.2019 roku	BRG.6730-14/2020 z dnia 30.06.2020 r.	Działka nr 315/7 obręb łączycza. Pow. działki wynosi 3,0125 ha. Pow. planowanej inwestycji wynosi ok. 2,1730 ha	do 1 MW	PV Investment 2 Sp. z o.o.
3	BRG.6220.2-18.2019.AKS z dnia 13.12.2019 roku	BRG.6730-15/2020 z dnia 30.06.2020 r.	Działka nr 315/8 obręb łączycza. Pow. działki wynosi 6,5500 ha. Pow. planowanej inwestycji wynosi ok. 4,4981 ha.	do 3 MW	PV Investment 2 Sp. z o.o.
4	BRG.6220.6-11.2019.BD z dnia 10.06.2020 roku	BRG.6730-21/2020 z dnia 11.09.2020 r.	Działka nr 149/2 obręb łączycza Powierzchnia planowanej inwestycji wynosi 6,22 ha.	do 3 MW	Osoba prywatna

Urząd Gminy w Starej Dąbrowie
Stara Dąbrowa 20
73- 112 Stara Dąbrowa
Tel. (+48) 91 573 98 20
Fax (+48) 91 573 98 22
ug@staradabrowa.pl

www.staradabrowa.pl




**Gmina
Stara Dąbrowa**

2020 rok					
5	BRG.6220.1-9.2020.MNI z dnia 17.08.2020 rok	BRG.6730-35/2020 z dnia 29.12.2020 r.	Działka nr 22/10 obręb Chlebowo. Pow. działki wynosi 158,57 ha. Pow. planowanej inwestycji wynosi 140 ha.	do 116 MW	Osoba prywatna
6	BRG.6220.2-10.2020.MNI z dnia 15.09.2020 roku	BRG.6730-4/2021 z dnia 26.01.2021 r.	Działka nr 303/2 obręb Łęczycza. Pow. działki wynosi 143,12 ha. Pow. planowanej inwestycji wynosi 92 ha.	do 77 MW	Osoba prywatna
7	BRG.6220.3-7.2020.MNI z dnia 22.09.2020 rok	BRG.6730-5/2021 z dnia 26.01.2021 r.	Działka nr 24/5 obręb Chlebowo. Pow. działki wynosi 76,2 ha. Po. planowanej inwestycji wynosi do 74,5 ha.	do 62 MW	Osoba prywatna
8	BRG.6620.4-10.2020.MNI z dnia 08.02.2021 roku	-	Działka nr 101/4 obręb Łęczycza. Pow. działki wynosi 6,51 ha. Powierzchnia zaplanowana do realizacji na terenie części działki wynosi 2,5 ha.	do 1 MW	Elektrownia PVPL 173 Sp. z o.o
9	BRG.6220.5-11.2020.MNI z dnia 21.01.2021 roku	BRG.6730-22/2021 z dnia 30.04.2021 r.	Działki nr 113 i 114 obręb Stara Dąbrowa. Powierzchnia działki nr 113 to 8,25 ha, a działki nr 114 wynosi 2,01 ha. Łączna powierzchnia inwestycji wynosi 9,8 ha,	do 5 MW (pięć instalacji o mocy 1 MW każda)	Osoba prywatna
10	BRG.6220.1-13.2020.KM z dnia 03.06.2020 roku	BRG.6730-27/2020 z dnia 23.10.2020 r.	Działki nr 316/2, 304/2 i 315/10 obręb Łęczycza Łączna powierzchnia działek wynosi ok.118 ha, w tym powierzchnia pod inwestycję do 53 ha.	do 35 MW	Osoba prywatna
11	BRG.6220.2-11.2020.KM z dnia 22.06.2020 roku	BRG.6730-30/2020 z dnia 12.11.2020 r.	Działki nr 309/4 i 309/24 obręb Łęczycza oraz działka nr 92/5 obręb Tolcz. Łączna powierzchnia działek wynosi- 214,9 ha Pow. inwestycji wynosi 87 ha.	do 58 MW	Osoba prywatna
2021 rok					
12	BRG.6220.2-15.2021.MNI z dnia 14.06.2021 roku	BRG.6730-13/2022 z dnia 08.02.2022 r.	Działka nr 301 obręb Stara Dąbrowa. Powierzchnia planowanej inwestycji wynosi ok. 23,53 ha.	do 23 MW	Lokalna Energia 2 PV sp. z o.o.
13	BRG.3-16.2021.MNI z dnia 14.10.2021 roku	BRG.6730-14/2022 z dnia 08.02.2022 r.	Działki nr 109, 110, 11/2 i 112 obręb Stara Dąbrowa. Łączna pow. działek 14,8 ha. Pow. inwestycji wynosi do 8,4 ha.	do 14 MW	Lokalna Energia 2 PV sp. z o.o.

Urząd Gminy w Starej Dąbrowie
Stara Dąbrowa 20
73- 112 Stara Dąbrowa
Tel. (+48) 91 573 98 20
Fax (+48) 91 573 98 22
ug@staradabrowa.pl

www.staradabrowa.pl



Gmina Stara Dąbrowa

14	BRG.4-18.2021.MNI z dnia 14.10.2021 roku	BRG.6730-19/2022 z dnia 18.02.2022 r.	Działka nr 316 obręb Stara Dąbrowa. Pow. działki wynosi 36,51 ha. Powierzchnia inwestycji wynosi 35,47 ha.	do 33 MW	Lokalna Energia 2 PV sp. z o.o.
15	BRG.5-18.2021.MNI z dnia 14.10.2021 roku	BRG.6730-21/2022 z dnia 04.03.2022 r.	Działka nr 317/5 obręb Łęczycza Pow. działki wynosi 89,41 ha. Powierzchnia inwestycji wynosi 85,2 ha.	do 80,0 MW	Lokalna Energia 2 PV sp. z o.o.
16	BRG.8-14.2021.MN z dnia 30.12.2021 roku	-	Działka nr 116/3 obręb Stara Dąbrowa. Powierzchnia zabudowy tj. ok. 2,24 ha obejmuje całą powierzchnię działki.	do 1,5 MW	Osoba prywatna
17	BRG.10-10.2021.MN z dnia 11.01.2022 roku	BRG.6730-26/2022 z dnia 05.04.2022 r	Działki nr 113 i 114 obręb Stara Dąbrowa. Łączna powierzchnia działek wynosi 10,26 ha. Powierzchnia inwestycji wynosi do 9,8 ha.	do 10 MW	Osoba prywatna
2022 rok					
18	BRG.6220.2.2022.AP (postępowanie w trakcie ubiegania się inwestora o wydanie decyzji, data wpływu wniosku 28.04.2022 r.)	-	Działki nr: - 305/7 obręb Stara Dąbrowa, - 115 obręb Nowa Dąbrowa, - 168 obręb Krzywica,	Ok. 42 MW	LIMA INVESTMENT sp. z o.o.
19	BRG.6220.3. 2022.AP (postępowanie w trakcie, etapie ubiegania się inwestora o wydanie decyzji, data wpływu wniosku 15.09.2022 r.)	-	Działki nr: 194, 271, 276, 277, 278 obręb Stara Dąbrowa,	20 MW	SOLAR SGW II sp z o.o.
20	BRG.6220.6. 2022.AP (postępowanie w trakcie ubiegania się inwestora o wydanie decyzji, data wpływu wniosku 25.10.2022 r.)	-	Działki nr 22/10, 24/5 i 23/1 obręb Chlebowo gmina Stara Dąbrowa.	do 178 MW	STAD-PV SP. z o.o.
21	BRG.6220.7-9. 2022/2023.AT z dnia 02.03.2023	-	Działki nr 309/4, 303/2, 309/24, 316/2, 315/10, 304/5, 304/2 obręb Łęczycza oraz 92/5 obręb Tolcz, gmina Stara Dąbrowa.	do 235 MW	STAD-PV SP. z o.o.

Urząd Gminy w Starej Dąbrowie
Stara Dąbrowa 20
73- 112 Stara Dąbrowa
Tel. (+48) 91 573 98 20
Fax (+48) 91 573 98 22
ug@staradabrowa.pl

www.staradabrowa.pl



**Gmina
Stara Dąbrowa**

22	BRG.6220.8. 2022.AP (data wpływu do Urzędu wniosku: 29.12.2022 rok)	-	Dz. nr 90, 111, 113, i 114 obręb Białuń, gmina Stara Dąbrowa.	Do 6 MW	BT Solar Spółka z o.o.
----	--	---	---	---------	---------------------------

WÓJT
Sylvia Kalmus-Samsel

Otrzymują:

1. Adresat, na adres e-mail

e-mail: [REDACTED]

2. a/a

Sprawę prowadzi:

Aleksandra Witkowska

tel. 797712765

e-mail: aleksandra.witkowska@staradabrowa.pl

Barbara Dybowska

tel. 880348 409

e-mail: barbara.dybowska@staradabrowa.pl

Urząd Gminy w Starej Dąbrowie
Stara Dąbrowa 20
73- 112 Stara Dąbrowa
Tel. (+48) 91 573 98 20
Fax (+48) 91 573 98 22
ug@staradabrowa.pl

www.staradabrowa.pl