



Mirosława Rękorajska

Od: [REDACTED]
Wysłano: środa, 22 lutego 2023 19:06
Do: ug@staradabrowa.pl
Temat: Wniosek o udostępnienie informacji publicznej



W dniu 2023-02-22 o 13:03, [REDACTED] pisze:



Urząd Gminy Stara Dąbrowa
ul. Stara Dąbrowa 20
73-112 Stara Dąbrowa

Działając w imieniu i na rzecz MG Green Energy sp.z o.o. z siedzibą w Jędrzejowie, ul. Sadowa 27

poszukuję korzystnych lokalizacji pod budowę dużych farm fotowoltaicznych /PV/i wiatrowych /EW/, w tym również na terenie Państwa Gminy

Na podstawie art.10 ust.1 ustawy o dostępie do informacji publicznej z dnia 6 września 2001 r./Dz.U.z 2019 r.,poz.1429 z późniejszymi zmianami

w związku z prowadzonym rozpoznaniem terenu co do możliwości skutecznego doprowadzenia dużej inwestycji, „pod klucz” prosimy o udostęp-

nienie informacji publicznej w zakresie;

1. czy Gmina posiada własne grunty do wydzierżawienia pod PV i EW,
2. czy Gmina posiada aktualny MPZP,
3. w jakim zakresie MPZP obejmuje obszar Gminy, miejscowości,
4. czy dopuszcza się na terenie budowę farm PV i EW,
5. czy występują obszary chronione krajobrazowo,
6. czy prowadzone są w Państwie Gminie postępowania administracyjne na budowę PV i EW.
7. w sytuacji procedowania wniosków na budowę farm PV i EW uprzejmie prosimy o podanie następują-

cych informacji;

a./ data wpływu wniosku o wydanie decyzji /DUŚ/,


b./ nazwa inwestora,

c./ moc instalacji, lokalizacja /nr obrębu lub nazwa, nr ,numery ewidencyjny/e działki /działek/.

d./ data wydania decyzji DUŚ i WZ.

Z poważaniem





**Gmina
Stara Dąbrowa**

Stara Dąbrowa, dnia 07 marca 2023 roku

BRG.1431.10.2023.BD.AW

Sz. P.

e-mail: [REDACTED]

dotyczy: udostępnienia informacji o środowisku.

Działając na podstawie art. 4 , w związku z art. 13 pkt 1 ustawy z dnia 6 września 2001 r. o dostępie do informacji publicznej (t.j. Dz. U. z 2022 r. poz. 902) w odpowiedzi na wniosek z dnia 22 lutego 2023 r. (data wpływu do tuł. Urzędu 23.02.2023 r.) dotyczący udostępnienia informacji publicznej informuję następująco:

Gmina nie posiada własnych gruntów do wdzierżawienia pod budowę farm fotowoltaicznych i wiatrowych.

Na terenie Gminy Stara Dąbrowa obowiązują dwa miejscowe plany zagospodarowania przestrzennego dla lokalizacji elektrowni wiatrowych, tj.:

- miejscowy plan zagospodarowania przestrzennego - Uchwała Nr XVI/111/08 Rady Gminy w Starej Dąbrowie z dnia 24 kwietnia 2008 roku w sprawie uchwalenia miejscowego planu zagospodarowania przestrzennego Gminy Stara Dąbrowa dla lokalizacji elektrowni wiatrowych w obrębach Kicko, Stara Dąbrowa, Nowa Dąbrowa (Dz. Urz. Woj. Zachodniopomorskiego z dnia 20 czerwca 2008 roku, Nr 57, poz. 1300),
- miejscowy plan zagospodarowania przestrzennego - Uchwała Nr XXVI/180/2013 Rady Gminy Stara Dąbrowa z dnia 24 maja 2013 roku w sprawie w sprawie miejscowego planu zagospodarowania przestrzennego gminy Stara Dąbrowa w obrębach geodezyjnych Łęczycza i Tolcz (Dz. Urz. Woj. Zachodniopomorskiego z dnia 4 lipca 2013 roku, poz. 2584).

W studium uwarunkowań i kierunków zagospodarowania przestrzennego uchwalonego uchwałą nr VIII/49/2003 Rady Gminy w Starej Dąbrowie z dnia 26 czerwca 2003 roku zmienionym uchwałą nr XIII/73/2007 z dnia 28 grudnia 2007 roku, uchwałą nr XIV/94/2012 z dnia 28 lutego 2012 roku oraz uchwałą nr XXXV/343/2022 z dnia 25 lutego 2022 wskazano obszary w obrębie Krzywnica, Łęczycza i Storkówko przeznaczone pod zorganizowaną działalność inwestycyjną w tym usługi, produkcja, magazyny, z dopuszczeniem lokalizacji inwestycji fotowoltaicznych o mocach większych niż 100 kW wraz ze strefą ochronną związaną z ewentualnymi ograniczeniami w zabudowie oraz zagospodarowaniu i użytkowaniu terenu.

Na terenie Gminy Stara Dąbrowa występują dwa obszary chronione krajobrazowo:

- Zespół Przyrodniczo-Krajobrazowy „Parlino-Łęczycza” w obrębie wsi Parlina i Łęczyczy;
- Ostoja Ińska – obszar specjalnej ochrony ptaków w woj. Zachodniopomorskim obejmująca część obrębu Nowa Dąbrowa, Krzywnica, Rokicie, Chlebówko, Chlebowo i Rosowo.

Urząd Gminy w Starej Dąbrowie
Stara Dąbrowa 20
73- 112 Stara Dąbrowa
Tel. (+48) 91 573 98 20
Fax (+48) 91 573 98 22
ug@staradabrowa.pl

www.staradabrowa.pl



**Gmina
Stara Dąbrowa**

Wykaz wydanych i procedowanych decyzji środowiskowych oraz warunków zabudowy dla instalacji fotowoltaicznych:

Lp.	Decyzja o środowiskowych uwarunkowaniach (znak sprawy i data wydania)	Decyzja o warunkach zabudowy (znak sprawy i data wydania)	Lokalizacja i powierzchnia planowanej inwestycji	Moc wytwórcza	Nazwa inwestora
2018 rok					
1	BŚG.6220.1.2018.KA z dnia 30.08.2018 roku	BŚG.6730-13-04/2019.BS z dnia 1.02.2019 r	Działka numer 101/4 obręb Łęczycza. Pow. inwestycji to 2,5 ha. Pow. działki to 6,51 ha.	do 1 MW	Novelty PV Sp. z o.o.
2019 rok					
2	BRG.6220.1-17.2019.AKS z dnia 13.12.2019 roku	BRG.6730-14/2020 z dnia 30.06.2020 r.	Działka nr 315/7 obręb Łęczycza. Pow. działki wynosi 3,0125 ha. Pow. planowanej inwestycji wynosi ok. 2,1730 ha	do 1 MW	PV Investment 2 Sp. z o.o.
3	BRG.6220.2-18.2019.AKS z dnia 13.12.2019 roku	BRG.6730-15/2020 z dnia 30.06.2020 r.	Działka nr 315/8 obręb Łęczycza. Pow. działki wynosi 6,5500 ha. Pow. planowanej inwestycji wynosi ok. 4,4981 ha.	do 3 MW	PV Investment 2 Sp. z o.o.
4	BRG.6220.6-11.2019.BD z dnia 10.06.2020 roku	BRG.6730-21/2020 z dnia 11.09.2020 r.	Działka nr 149/2 obręb Łęczycza Powierzchnia planowanej inwestycji wynosi 6,22 ha.	do 3 MW	Osoba prywatna
2020 rok					
5	BRG.6220.1-9.2020.MNI z dnia 17.08.2020 rok	BRG.6730-35/2020 z dnia 29.12.2020 r.	Działka nr 22/10 obręb Chlebowo. Pow. działki wynosi 158,57 ha. Pow. planowanej inwestycji wynosi 140 ha.	do 116 MW	Osoba prywatna
6	BRG.6220.2-10.2020.MNI z dnia 15.09.2020 roku	BRG.6730-4/2021 z dnia 26.01.2021 r.	Działka nr 303/2 obręb Łęczycza. Pow. działki wynosi 143,12 ha. Powi. planowanej inwestycji wynosi 92 ha.	do 77 MW	Osoba prywatna
7	BRG.6220.3-7.2020.MNI z dnia 22.09.2020 rok	BRG.6730-5/2021 z dnia 26.01.2021 r.	Działka nr 24/5 obręb Chlebowo. Pow. działki wynosi 76,2 ha. Po. planowanej inwestycji wynosi do 74,5 ha.	do 62 MW	Osoba prywatna
8	BRG.6620.4-10.2020.MNI z dnia 08.02.2021 roku	-	Działka nr 101/4 obręb Łęczycza. Pow. działki wynosi 6,51 ha. Powierzchnia zaplanowana do realizacji na terenie części działki wynosi 2,5 ha.	do 1 MW	Elektrownia PVPL 173 Sp. z o.o

Urząd Gminy w Starej Dąbrowie
Stara Dąbrowa 20
73- 112 Stara Dąbrowa
Tel. (+48) 91 573 98 20
Fax (+48) 91 573 98 22
ug@staradabrowa.pl

www.staradabrowa.pl



Gmina Stara Dąbrowa

9	BRG.6220.5-11.2020.MNI z dnia 21.01.2021 roku	BRG.6730-22/2021 z dnia 30.04.2021 r.	Działki nr 113 i 114 obręb Stara Dąbrowa. Powierzchnia działki nr 113 to 8,25 ha, a działki nr 114 wynosi 2,01 ha. Łączna powierzchnia inwestycji wynosi 9,8 ha,	do 5 MW (pięć instalacji o mocy 1 MW każda)	Osoba prywatna
10	BRG.6220.1-13.2020.KM z dnia 03.06.2020 roku	BRG.6730-27/2020 z dnia 23.10.2020 r.	Działki nr 316/2, 304/2 i 315/10 obręb Łęczyca Łączna powierzchnia działek wynosi ok.118 ha, w tym powierzchnia pod inwestycję do 53 ha.	do 35 MW	Osoba prywatna
11	BRG.6220.2-11.2020.KM z dnia 22.06.2020 roku	BRG.6730-30/2020 z dnia 12.11.2020 r.	Działki nr 309/4 i 309/24 obręb Łęczyca oraz działka nr 92/5 obręb Tolcz. Łączna powierzchnia działek wynosi- 214,9 ha Powierzchnia inwestycji wynosi 87 ha.	do 58 MW	Osoba prywatna
2021 rok					
12	BRG.6220.2-15.2021.MNI z dnia 14.06.2021 roku	BRG.6730-13/2022 z dnia 08.02.2022 r.	Działka nr 301 obręb Stara Dąbrowa. Powierzchnia planowanej inwestycji wynosi ok. 23,53 ha.	do 23 MW	Lokalna Energia 2 PV sp. z o.o.
13	BRG.3-16.2021.MNI z dnia 14.10.2021 roku	BRG.6730-14/2022 z dnia 08.02.2022 r.	Działki nr 109, 110, 11/2 i 112 obręb Stara Dąbrowa. Łączna powierzchnia działek wynosi 14,8 ha. Powierzchnia inwestycji wynosi do 8,4 ha.	do 14 MW	Lokalna Energia 2 PV sp. z o.o.
14	BRG.4-18.2021.MNI z dnia 14.10.2021 roku	BRG.6730-19/2022 z dnia 18.02.2022 r.	Działka nr 316 obręb Stara Dąbrowa. Pow. działki wynosi 36,51 ha. Powierzchnia inwestycji wynosi 35,47 ha.	do 33 MW	Lokalna Energia 2 PV sp. z o.o.
15	BRG.5-18.2021.MNI z dnia 14.10.2021 roku	BRG.6730-21/2022 z dnia 04.03.2022 r.	Działka nr 317/5 obręb Łęczyca Pow. działki wynosi 89,41 ha. Powierzchnia inwestycji wynosi 85,2 ha.	do 80,0 MW	Lokalna Energia 2 PV sp. z o.o.
16	BRG.8-14.2021.MN z dnia 30.12.2021 roku	-	Działka nr 116/3 obręb Stara Dąbrowa. Powierzchnia zabudowy tj. ok. 2,24 ha obejmuje całą powierzchnię działki.	do 1,5 MW	Osoba prywatna
17	BRG.10-10.2021.MN z dnia 11.01.2022 roku	BRG.6730-26/2022 z dnia 05.04.2022 r	Działki nr 113 i 114 obręb Stara Dąbrowa. Łączna powierzchnia działek wynosi 10,26 ha. Powierzchnia inwestycji wynosi do 9,8 ha.	do 10 MW	Osoba prywatna

Urząd Gminy w Starej Dąbrowie
Stara Dąbrowa 20
73- 112 Stara Dąbrowa
Tel. (+48) 91 573 98 20
Fax (+48) 91 573 98 22
ug@staradabrowa.pl

www.staradabrowa.pl



**Gmina
Stara Dąbrowa**

2022 rok					
18	BRG.6220.2. 2022.AP (postępowanie w trakcie ubiegania się inwestora o wydanie decyzji, data wpływu wniosku 28.04.2022 r.)	-	Działki nr: - 305/7 obręb Stara Dąbrowa, - 115 obręb Nowa Dąbrowa, - 168 obręb Krzywnica,	Ok. 42 MW	LIMA INVESTMENT sp. z o.o.
19	BRG.6220.3. 2022.AP (postępowanie w trakcie, etapie ubiegania się inwestora o wydanie decyzji, data wpływu wniosku 15.09.2022 r.)	-	Działki nr: 194, 271, 276, 277, 278 obręb Stara Dąbrowa,	20 MW	SOLAR SGW II sp z o.o.
20	BRG.6220.6. 2022.AP (postępowanie w trakcie ubiegania się inwestora o wydanie decyzji, data wpływu wniosku 25.10.2022 r.)	-	Działki nr 22/10, 24/5 i 23/1 obręb Chlebowo gmina Stara Dąbrowa.	do 178 MW	STAD-PV SP. z o.o.
21	BRG.6220.7-9. 2022/2023.AT z dnia 02.03.2023	-	Działki nr 309/4, 303/2, 309/24, 316/2, 315/10, 304/5, 304/2 obręb Łęczycza oraz 92/5 obręb Tolcz, gmina Stara Dąbrowa.	do 235 MW	STAD-PV SP. z o.o.
22	BRG.6220.8. 2022.AP (data wpływu do Urzędu wniosku: 29.12.2022 rok)	-	Dz. nr 90, 111, 113, i 114 obręb Białuń, gmina Stara Dąbrowa.	Do 6 MW	BT Solar Spółka z o.o.

Otrzymują:

1. Adresat

2. a/a

Z. CH. WÓJTA
Alicja Perlikowska

Sprawę prowadzi:

Aleksandra Witkowska

tel. 797712765

e-mail: aleksandra.witkowska@staradabrowa.pl

Barbara Dybowska

tel. 880348 409

e-mail: barbara.dybowska@staradabrowa.pl

Urząd Gminy w Starej Dąbrowie

Stara Dąbrowa 20

73- 112 Stara Dąbrowa

Tel. (+48) 91 573 98 20

Fax (+48) 91 573 98 22

ug@staradabrowa.pl

www.staradabrowa.pl

Temat: odpowiedz na informację publiczną

Nadawca: Barbara Dybowska <barbara.dybowska@staradabrowa.pl>

Data: 2023-03-07, 10:41

Adresat: ██████████

Dzień dobry

w załączeniu przesyłam udostępnienie informacji publicznej.

--

Pozdrawiam

Barbara Dybowska

Gmina Stara Dąbrowa

Stara Dąbrowa 20

73-112 Stara Dąbrowa

Tel. 91 573 98 31

Administratorem Państwa danych osobowych jest Wójt Gminy Stara Dąbrowa.

Wszelkie informacje w zakresie ochrony danych osobowych dostępne są na stronie

<https://bip.staradabrowa.pl/163-urząd-gminy-w-starej-dabrowie.html>

— Załączniki: —

informacja publiczna.pdf

1,6 MB

